

СХЕМА РАСПОЛОЖЕНИЯ ГРАНИЦ ПУБЛИЧНОГО СЕРВИТУТА

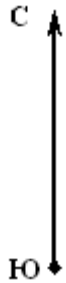
Местоположение: Омская область, Тюкалинский район

Площадь земельного участка – 144 кв.м.

В Характеристики поворотных точек, дирекционных углов, длин линий


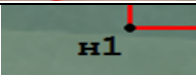


сервитут	№ п/п	X, м	Y, м	Угол поворота	Дирекцион. угол	Длина линии, м
	н1	559 949,55	1 291 034,12	269° 59,5'	121° 24,4'	12,00
н2	559 943,30	1 291 044,36	270° 0,5'	211° 24,9'	12,00	
н3	559 933,06	1 291 038,11	270° 0,5'	301° 25,4'	12,00	
н4	559 939,31	1 291 027,87	269° 59,5'	31° 24,9'	12,00	

Система координат: МСК-55 Зона 1



Масштаб 1:500

Условные обозначения:

	- проектные границы публичного сервитута для использования земель кадастровых кварталов в целях строительства и эксплуатации антенно-мачтового сооружения связи
	- обозначение и номер характерной точки границы публичного сервитута
	- граница зоны с особыми условиями использования территории, территориальных зон
	- кадастровые границы(округ, квартал)
55:29:101501	- обозначение кадастрового квартала
55.29.2.29	- ЗОУИТ Зона с особыми условиями использования территории (охранная зона) объектов электросетевого хозяйства: ВЛ 10кВ 5М 17,55км; ВЛ 10кВ 5М 10,444км Филиала ОАО «МРСК Сибири» - «Омскэнерго» на территории Тюкалинского района.